PRZEKRÓJ 1
0+026.47

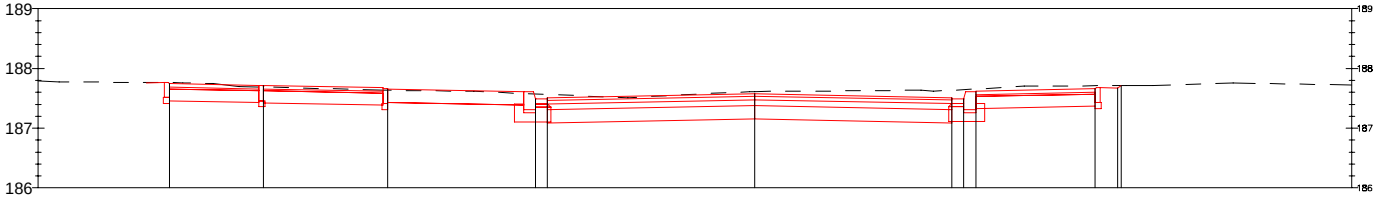

Odsunięcia od osi	-9.81	-8.23	-6.15	-3.67	-3.47	0.00	3.30	3.50	3.70	5.70	6.08	6.14	10.00
Rzędne drogi	187.75	187.72	187.65	187.49	187.51	187.58	187.51	187.49	187.61	187.66	187.67	187.71	
Rzędne terenu	187.76	187.69	187.64	187.57	187.57	187.61	187.63	187.65	187.66	187.71	187.71	187.71	187.72

PRZEKRÓJ 2
0+060.00

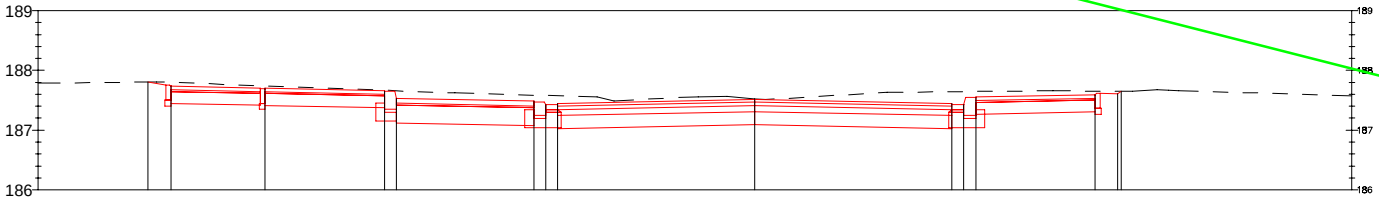

Odsunięcia od osi	-12.00	-10.16	-9.78	-8.20	-6.20	-6.00	-3.70	-3.50	-3.30	0.00	3.30	3.50	3.70	5.70	6.08	6.14	10.00
Rzędne drogi		187.81	187.74	187.70	187.65	187.53	187.48	187.42	187.44	187.51	187.44	187.42	187.54	187.59	187.61	187.65	
Rzędne terenu	187.78	187.81	187.80	187.74	187.67	187.66	187.59	187.58	187.58	187.52	187.64	187.65	187.65	187.65	187.65	187.65	187.58

PRZEKRÓJ 3
0+090.00

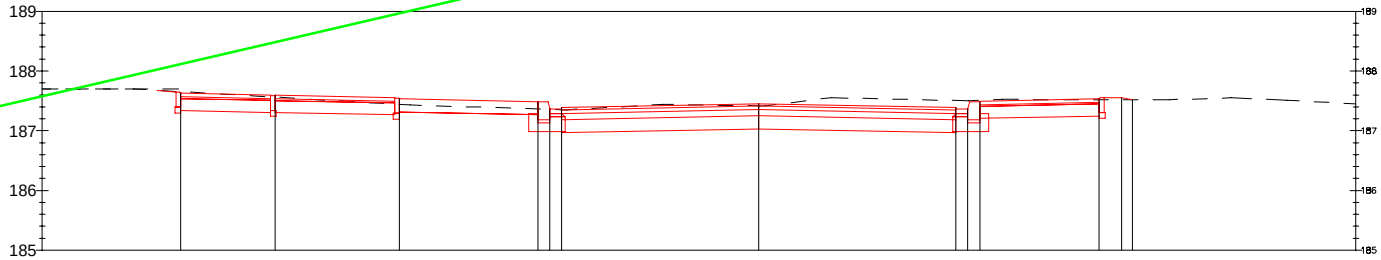

Odsunięcia od osi	-9.68	-8.10	-6.02	-3.70	-3.50	-3.30	0.00	3.30	3.50	3.70	5.70	6.08	6.26	10.00
Rzędne drogi	187.63	187.60	187.53	187.49	187.37	187.39	187.45	187.39	187.37	187.49	187.54	187.55	187.52	
Rzędne terenu	187.65	187.56	187.44	187.37	187.36	187.35	187.42	187.51	187.50	187.51	187.52	187.52	187.52	187.45

PRZEKRÓJ 4
0+119.22

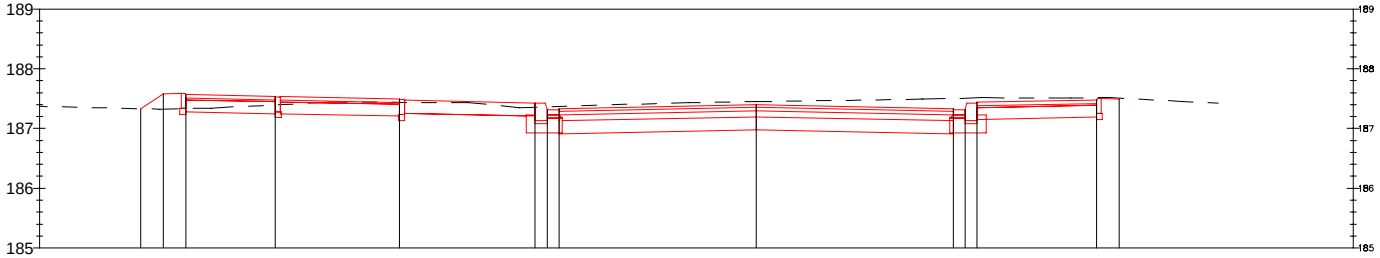

Odsunięcia od osi	12.00	-10.30	-9.93	-9.55	-8.05	-5.97	-3.70	-3.50	-3.30	0.00	3.30	3.50	3.70	5.70	6.08	10.00
Rzędne drogi		187.33	187.58	187.57	187.54	187.50	187.43	187.31	187.33	187.39	187.33	187.31	187.44	187.48	187.49	
Rzędne terenu	187.37	187.33	187.33	187.33	187.40	187.44	187.36	187.36	187.37	187.45	187.50	187.51	187.51	187.52	187.51	

Odsunięcia od osi
Rzędne drogi
Rzędne terenu

PRZEKRÓJ 5
0+150.00

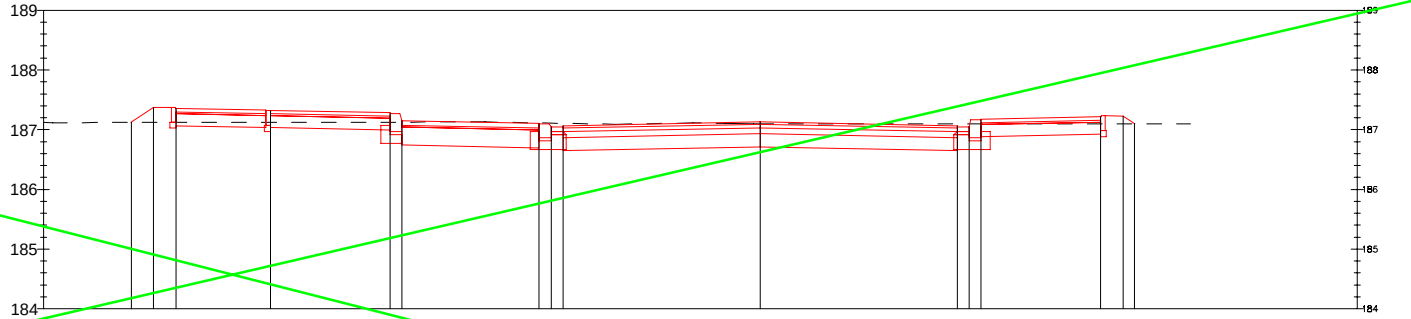

Odsunięcia od osi	-10.53	-10.16	-9.78	-8.20	-6.20	-6.00	-3.70	-3.50	-3.30	0.00	3.30	3.50	3.70	5.70	6.08	6.27
Rzędne drogi	187.13	187.37	187.36	187.32	187.27	187.15	187.11	187.05	187.07	187.13	187.07	187.05	187.17	187.22	187.23	187.10
Rzędne terenu	187.12	187.12	187.12	187.12	187.13	187.13	187.11	187.11	187.11	187.09	187.10	187.10	187.10	187.10	187.10	187.10

Odsunięcia od osi
Rzędne drogi
Rzędne terenu

PRZEKRÓJ 6
0+188.43

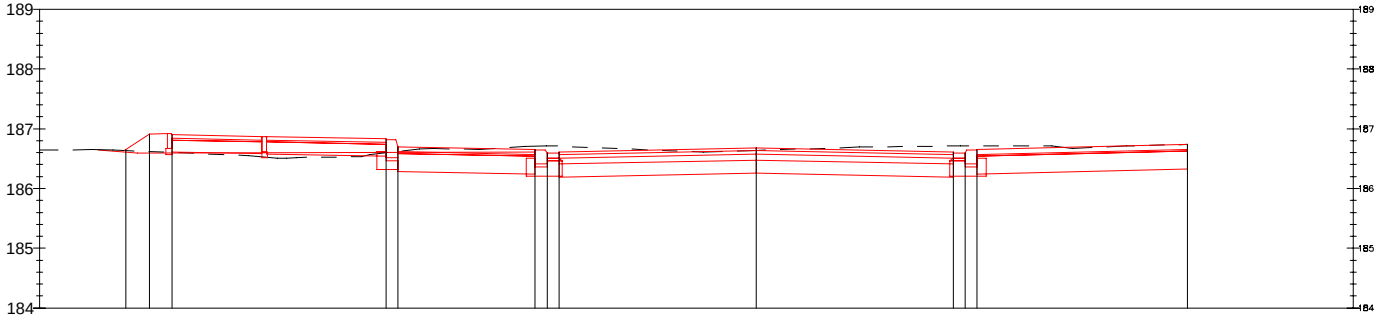

Odsunięcia od osi	-10.56	-10.16	-9.78	-6.20	-6.00	-3.70	-3.50	-3.30	0.00	3.30	3.50	3.70	7.22
Rzędne drogi	186.65	186.92	186.90	186.83	186.70	186.65	186.59	186.61	186.68	186.61	186.59	186.65	186.74
Rzędne terenu	186.64	186.62	186.60	186.60	186.62	186.71	186.72	186.71	186.64	186.71	186.71	186.71	186.74

Odsunięcia od osi
Rzędne drogi
Rzędne terenu

Poza zakresem realizacji

W zakresie realiz

PRZEKRÓJ 7
0+210.00

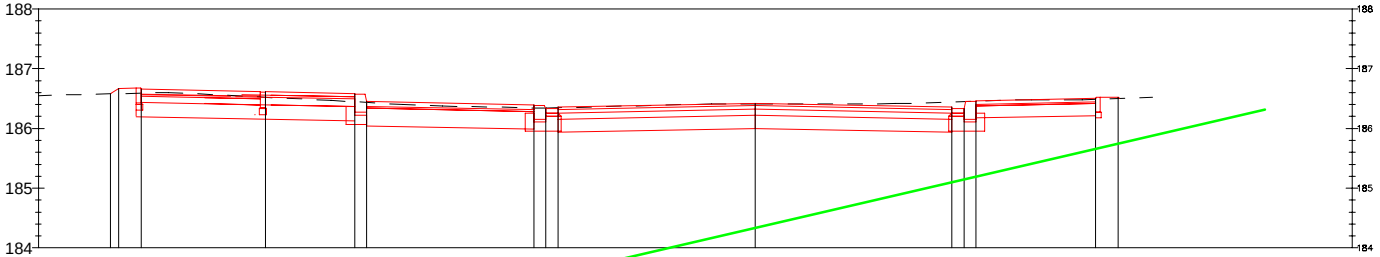

-10.80	-10.66	-10.28	-8.20	-6.70	-6.50	-3.70	-3.50	-3.30	0.00	3.30	3.50	3.70	5.70	6.08	10.00
186.58	186.67	186.66	186.61	186.58	186.45	186.40	186.34	186.36	186.42	186.36	186.34	186.46	186.51	186.52	
186.58	186.58	186.59	186.52	186.45	186.43	186.34	186.34	186.35	186.41	186.44	186.45	186.45	186.49	186.50	

PRZEKRÓJ 8
0+240.00

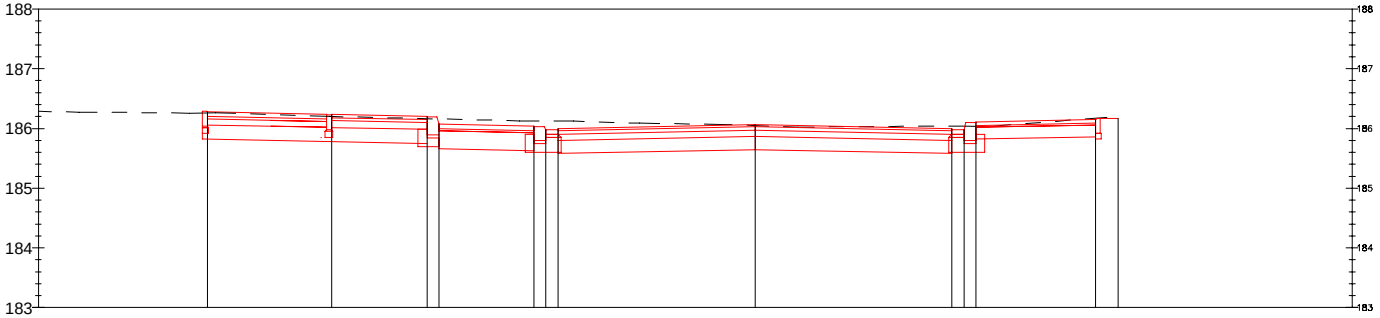

-9.17	-7.09	-5.49	-5.29	-3.70	-3.50	-3.30	0.00	3.30	3.50	3.70	5.70	6.08	10.00
186.28	186.24	186.21	186.07	186.04	185.98	186.00	186.07	186.00	185.98	186.11	186.15	186.16	184.01
186.26	186.20	186.16	186.16	186.13	186.12	186.12	186.05	186.04	186.04	186.04	186.17		

PRZEKRÓJ 9
0+268.02

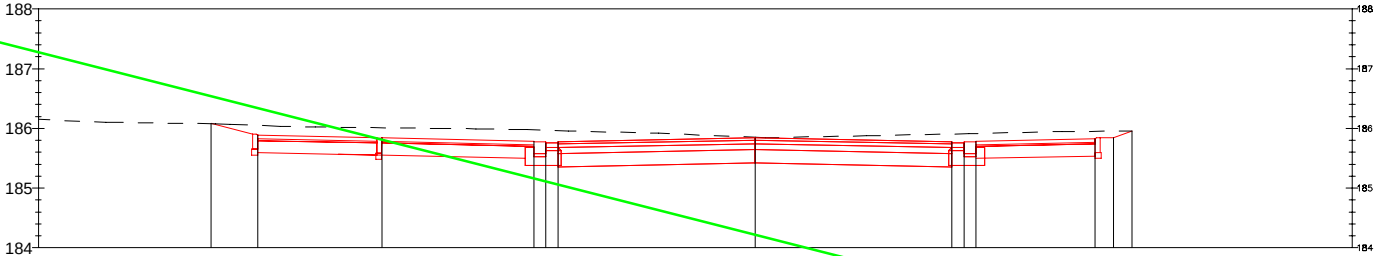

-9.11	-8.33	-6.25	-3.70	-3.50	-3.30	0.00	3.30	3.50	3.70	5.70	6.00	6.31	10.00
186.08	185.89	185.84	185.79	185.76	185.78	185.84	185.78	185.76	185.79	185.83	185.84	185.96	
186.08	186.05	186.01	185.98	185.97	185.96	185.85	185.91	185.91	185.91			185.96	



Odsunięcia od osi	-12.00
Rzędne drogi	
Rzędne terenu	186.20

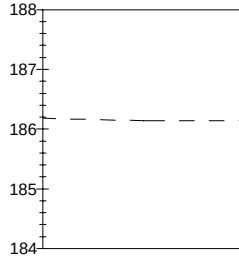

Odsunięcia od osi	-12.00
Rzędne drogi	
Rzędne terenu	186.10

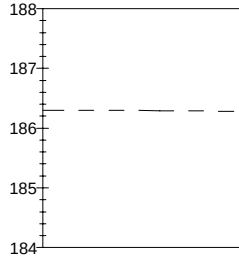

Odsunięcia od osi	-12.00
Rzędne drogi	
Rzędne terenu	186.30

acji

PRZEKRÓJ 10
0+300.00

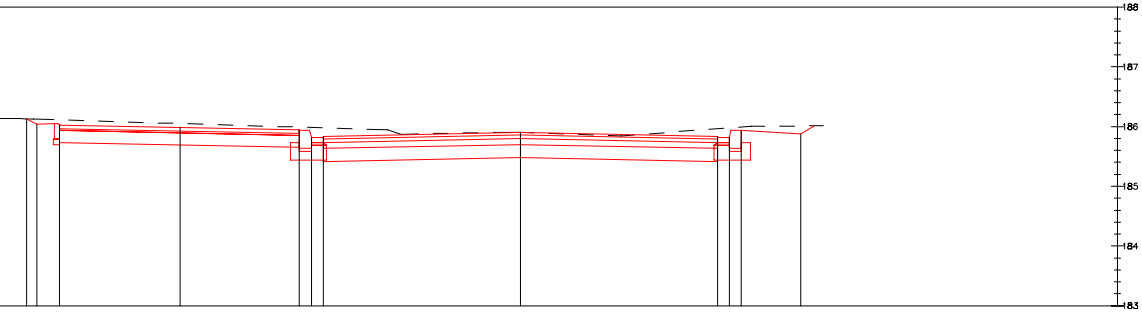

-8.26	-8.10	-7.72	-5.70	-3.70	-3.50	-3.30	0.00	3.30	3.50	3.70	4.70	10.00
186.13	186.04	186.03	185.98	185.93	185.81	185.83	185.90	185.83	185.81	185.93	185.87	183.05
186.13	186.12	186.11	186.05	185.99	185.98	185.98	185.90	185.96	185.98	185.99		

PRZEKRÓJ 11
0+330.00



-8.39	-8.01	-3.70	-3.50	-3.30	0.00	3.30	3.50	3.70	4.70	4.93	10.00
186.16	186.15	186.05	185.97	185.99	186.06	185.99	185.97	186.09	186.03	186.10	
186.14	186.12	186.10	186.10	186.10	186.04	186.14	186.14	186.15			

PRZEKRÓJ 12
0+360.00

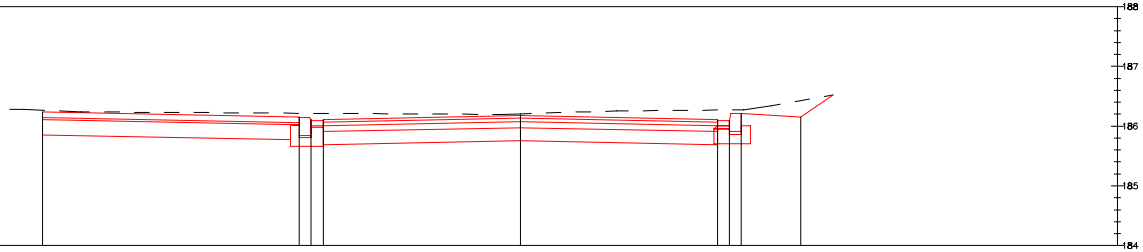

-8.00	-3.70	-3.50	-3.30	0.00	3.30	3.50	3.70	4.70	10.00
186.24	186.15	186.09	186.11	186.17	186.11	186.09	186.21	186.15	
186.26	186.22	186.22	186.21	186.21	186.27	186.27	186.27		

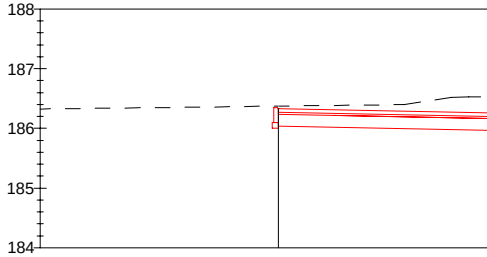

Odsunięcia od osi	12.00	-8.01
Rzędne drogi		186.33
Rzędne terenu	186.33	186.37

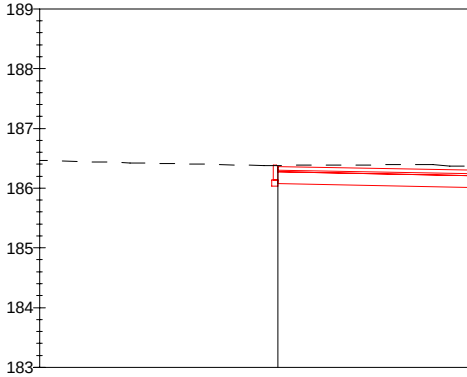

Odsunięcia od osi	12.00	-8.01
Rzędne drogi		186.36
Rzędne terenu	186.47	186.38

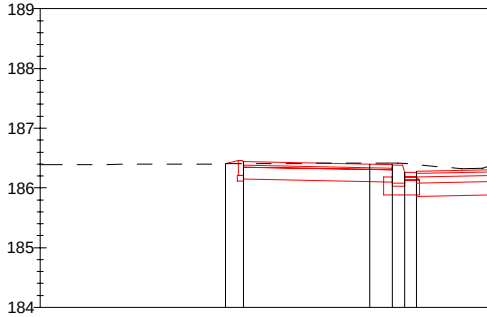

Odsunięcia od osi	-8.89	-8.60	-6.48	-6.10	-5.90	-5.70
Rzędne drogi	186.42	186.44	186.40	186.39	186.26	186.28
Rzędne terenu	186.40	186.40	186.42	186.42	186.41	186.39

PRZEKRÓJ 13
0+392.55

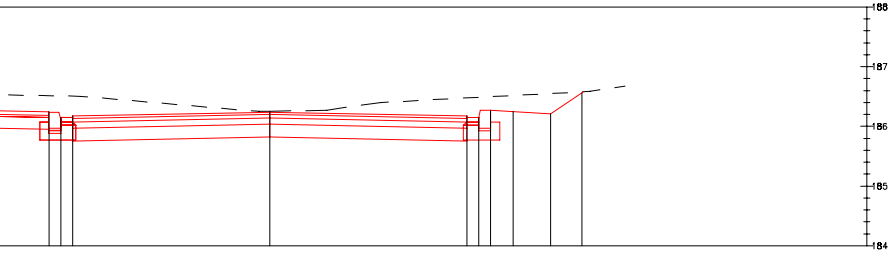

-3.70	-3.50	-3.30	0.00	3.30	3.50	3.70	4.07	4.70	5.23	10.00
186.24	186.15	186.17	186.24	186.17	186.15	186.27	186.25	186.21	186.56	
186.51	186.51	186.51	186.25	186.48	186.49	186.50	186.52	186.55	186.58	

PRZEKRÓJ 14
0+420.00

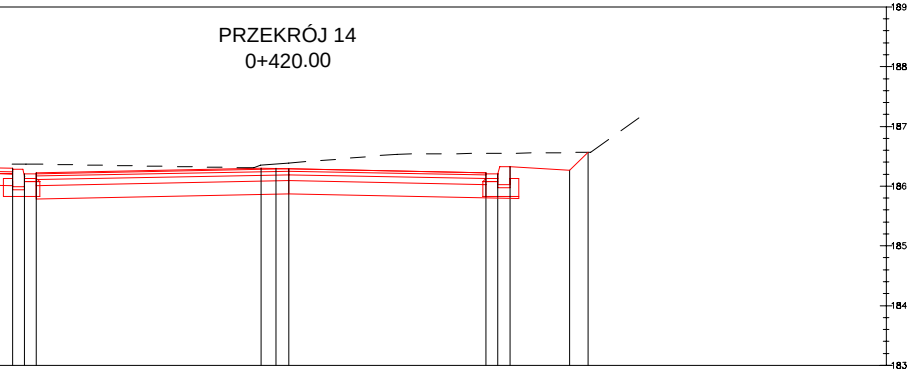

-4.63	-4.43	-4.23	-0.46	-0.22	0.00	3.30	3.50	3.70	4.70	5.01
186.30	186.20	186.23	186.30	186.30	186.29	186.23	186.21	186.33	186.27	186.56
186.37	186.37	186.37	186.35	186.37	186.39	186.55	186.55	186.55	186.56	186.56

PRZEKRÓJ 15
0+447.48

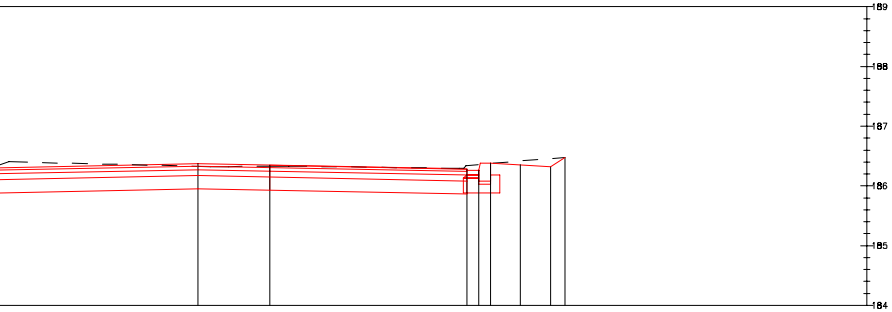

-1.20	0.00	3.30	3.50	3.70	4.20	4.70	4.94	10.00
186.37	186.35	186.28	186.26	186.38	186.35	186.32	186.48	
186.33	186.33	186.35	186.50	186.64	187.00	187.35	187.53	

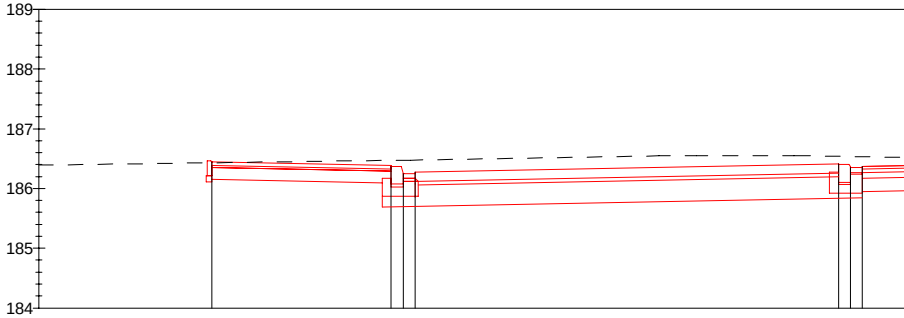

Odsunięcia od osi	-20.24	-17.34	-14.34	-14.14	-13.94	-6.85	-6.65	-6.45
Rzędne drogi		186.44	186.37	186.25	186.27	186.41	186.35	186.37
Rzędne terenu	186.39	186.43	186.47	186.47	186.48	186.54	186.54	186.53

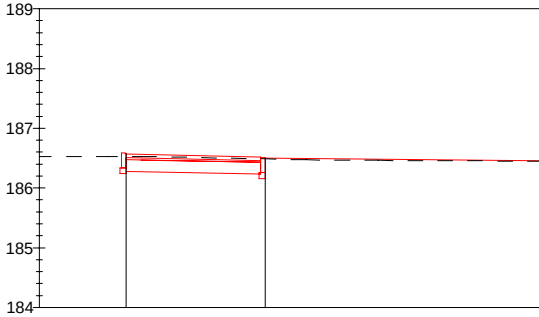

Odsunięcia od osi	-12.67	-10.34
Rzędne drogi	186.57	186.50
Rzędne terenu	186.53	186.49

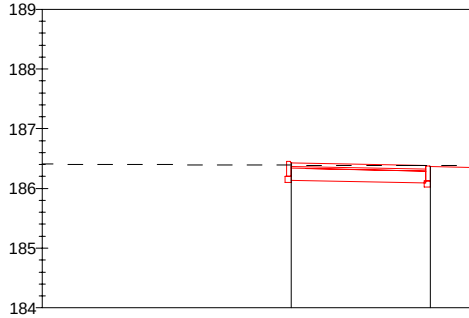

Odsunięcia od osi	-7.83	-5.50
Rzędne drogi	186.43	186.36
Rzędne terenu	186.39	186.38

PRZEKRÓJ 16
0+480.00

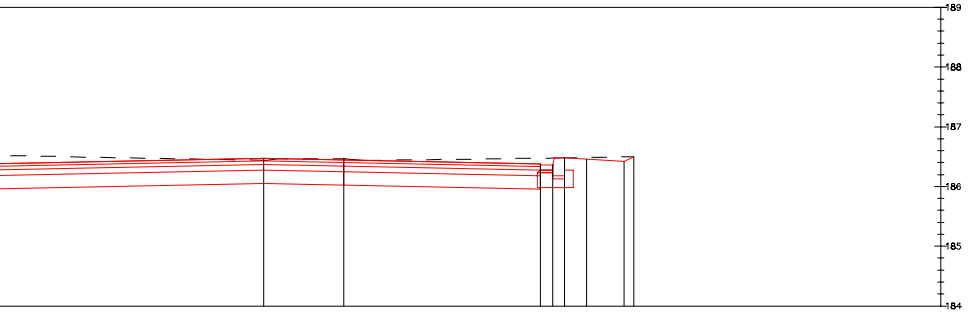

	-1.33	0.00	3.30	3.50	3.70	4.07	4.70	4.86	10.00
	186.47	186.44	186.38	186.36	186.48	186.46	186.42	186.50	
	186.44	186.46	187.48	187.48	186.48	187.75	187.97		

PRZEKRÓJ 17
0+510.00

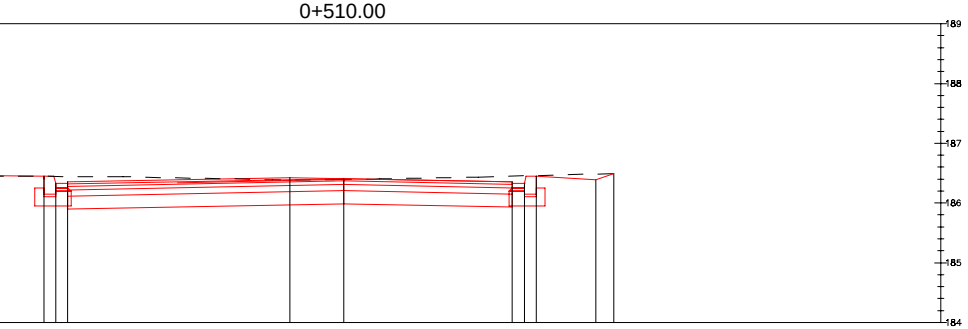

	-5.02	-4.82	-4.62	-0.90	0.00	2.83	3.03	3.23	4.23	4.52
	186.45	186.33	186.35	186.43	186.41	186.35	186.33	186.45	186.39	186.49
	186.45	186.44	186.44	186.39	186.39	187.18	187.21	187.23	187.36	186.49

PRZEKRÓJ 18
0+540.00

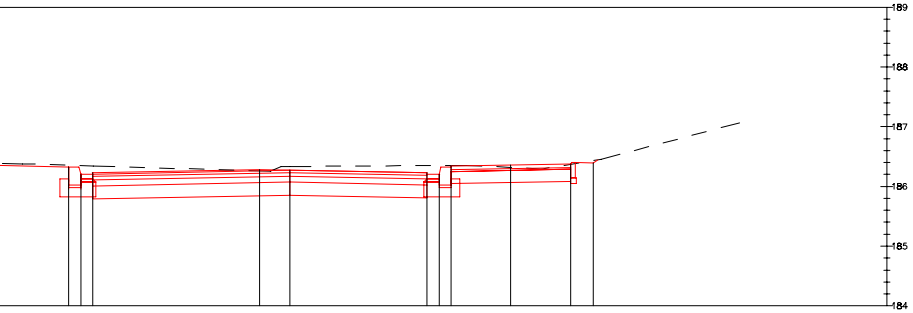

	-3.70	-3.50	-3.30	-0.50	0.00	2.30	2.50	2.70	3.70	4.70	5.08	10.00
	186.33	186.21	186.23	186.28	186.27	186.23	186.21	186.34	186.36	186.38	186.39	
	186.35	186.35	186.34	186.26	186.33	186.35	186.35	186.35	186.32	186.37	186.43	

PRZEKRÓJ 19
0+570.00

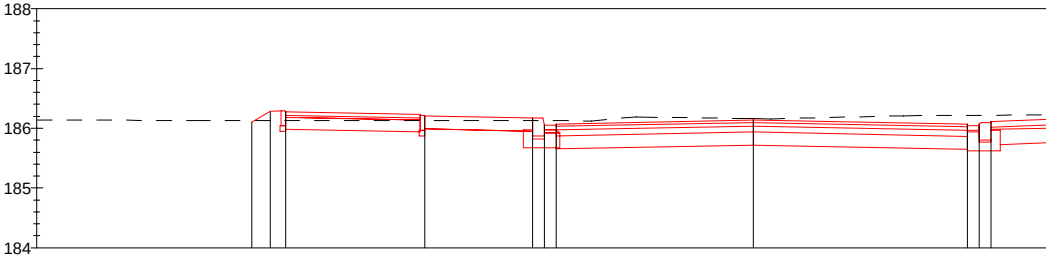

Odsunięcia od osi	12.00	-8.40	-8.09	-7.83	-5.50	-3.70	-3.50	-3.30	0.00	3.58	3.78	3.98
Rzędne drogi		186.11	186.28	186.27	186.21	186.17	186.05	186.07	186.14	186.07	186.05	186.11
Rzędne terenu	186.14	186.13	186.13	186.13	186.13	186.13	186.13	186.12	186.16	186.24	186.25	186.25

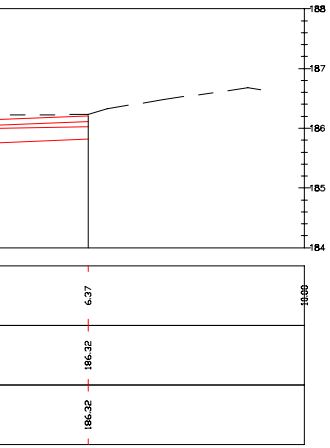

OZNACZENIA:

	Istniejący teren
	Projektowane nawierzchnie
	Krawężnik 20x25cm ze ściekiem przykrawężnikowym
	Krawężnik 20x30cm ze ściekiem przykrawężnikowym
	Obrzeże betonowe 8x30cm

WYKONAWCA:	Projekty Inżynierskie Maria Krzyżowska 34-331 Świnna, ul. Jesienna 4	
NAZWA OPRACOWANIA:	***„Przebudowa drogi powiatowej nr 3548S ulic Łąkowej, Tadeusza Kościuszki i Kolejowej w Raciborzu na odcinkach: od Placu Konstytucji 3 Maja do ul. Gwiaździstej oraz od ul. Wandy do rejonu skrzyżowania z ul. Sejmową”***	
INWESTOR: ADRES:	Powiat Raciborski Plac Okrzei 4, 47-400 Racibórz	RYS. NR 5.2
TYTUŁ RYSUNKU:	Przekroje poprzeczne ul. Kościuszki i ul. Kolejowa	SKALA 1:100 DATA: VI 2021 r.
PROJEKTOWAŁ:	mgr inż. Marcin Krzyżowski upr. SLK/4949/POOD/13	
SPRAWDZIŁ:	mgr inż. Łukasz Wandzel SLK/3468/POOD/10	